



Как эффективно готовится к ЕГЭ по истории:  
исторические карты

IX-XIII ВЕКА

от расселения восточных славян до Александра Невского

РАБОЧАЯ ТЕТРАДЬ



Автор-разработчик  
учитель истории и обществознания  
МОУ «СОШ №3» г Зеленокумска  
Воробьева Ирина Васильевна

Задания с исторической картой в ЕГЭ по истории направлены на проверку умений работать с исторической информацией, представленной в картографической форме. Согласно материалам ФИПИ, они проверяют способность учащихся анализировать историческую карту, извлекать из неё необходимую информацию и использовать знания по исторической географии. Выпускник должен уметь определять изображённое на карте событие и исторический период, находить обозначенные города, территории и направления военных действий. Также проверяется умение устанавливать связь между картой и историческими процессами, событиями и личностями. Таким образом, задания по карте оценивают навыки анализа пространственной информации и применения исторических знаний

**Работа с исторической картой на ЕГЭ по истории** включает задания, которые проверяют умение ориентироваться в карте, определять события и даты, а также соотносить информацию с другими источниками

### **Как работать с исторической картой?**

- При разборе теоретического материала работать с картой
- На многие вопросы по карте можно ответить без карты
- Обращать внимание на основные реки (Днепр, Волга, Дунай)
- Обращать внимание на столицы (выделенные точки на карте)
- Обращать внимание на моря (Балтийское, Черное, Азовское, Каспийское море)
- Обращать внимание на даты, имена

### **Ответы на часто задаваемые вопросы**

#### **1 Какие задания ЕГЭ истории проверяют знания по исторической карте ?**

Исторические карты встречаются в заданиях №9–12 ЕГЭ по истории

**№9** - определить событие, период или участника по карте.

**№10** - работа с объектами на карте (города, направления походов, линии фронта и т.д.)

**№11** -установить соответствия или выбрать правильные утверждения по карте.

**№12** - определить события или факты, связанные с изображённой на карте ситуацией.

#### **2.Что обычно нужно уметь в этих заданиях?**

*В заданиях по карте проверяют умение:*

-определить историческое событие или войну, изображённую на карте; -

узнать города, реки, территории; -

понять направления походов, наступлений, перемещений войск;

-связать карту с конкретным периодом и историческими деятелями.

### 3 Какие карты часто встречаются?

*Часто встречающиеся карты:*

- Северной войны
- Отечественной войны 1812 года
- Гражданской войны в России
- Первой мировой войны
- Великой Отечественной войны (Сталинградская, Курская битвы и др.)

### 4. Как быстро выучить карты?

*Несколько быстрых приёмов, которые помогают узнавать историческую карту на ЕГЭ:*

**Сначала смотри на территорию** Посмотри, какая часть карты показана.

Примеры: Европейская часть России + Франция → Отечественная война 1812 г;

Балтийское море, Петербург, Полтава, д Лесная → Северная война;

Юг России, Крым, Кавказ → Гражданская война или русско-турецкие войны

Вся европейская часть СССР → Великая Отечественная война;

**Смотри на стрелки (направления войск)** Стрелки часто сразу выдают событие.

Например: Стрелки на Москву с запада и уходят от неё → 1812 год (поход

Наполеона). Стрелки на Сталинград или Курск → Великая Отечественная война.

Много стрелок из разных стран Европы → Первая мировая война **Обращай**

**внимание на города** Некоторые города - **ключевые маркеры**.

Город на карте      Обычно означает

Полтава      Северная война

Бородино      Отечественная война 1812

Сталинград      Великая Отечественная

Севастополь      Крымская война или ВОВ

Царицын      Гражданская война

**Смотри** на названия государств Это помогает определить эпоху.

-СССР → XX век

-Российская империя → до 1917 года

-РСФСР → Гражданская война

**Посмотри на название государства** Это сразу даёт эпоху.

**Что написано**

**Период**

Древняя Русь      IX–XIII века

Московское государство XIV–XVII века

Российская империя      XVIII – начало XX века

РСФСР      Гражданская война

## Что написано

## Период

СССР

XX век

Если на карте СССР → точно Великая Отечественная, Вторая мировая.

**Посмотри на подписи армий** Иногда на карте есть имена.

Например:

- Кутузов → 1812
- Наполеон → 1812
- Колчак, Деникин → Гражданская война
- Паулюс → Сталинград

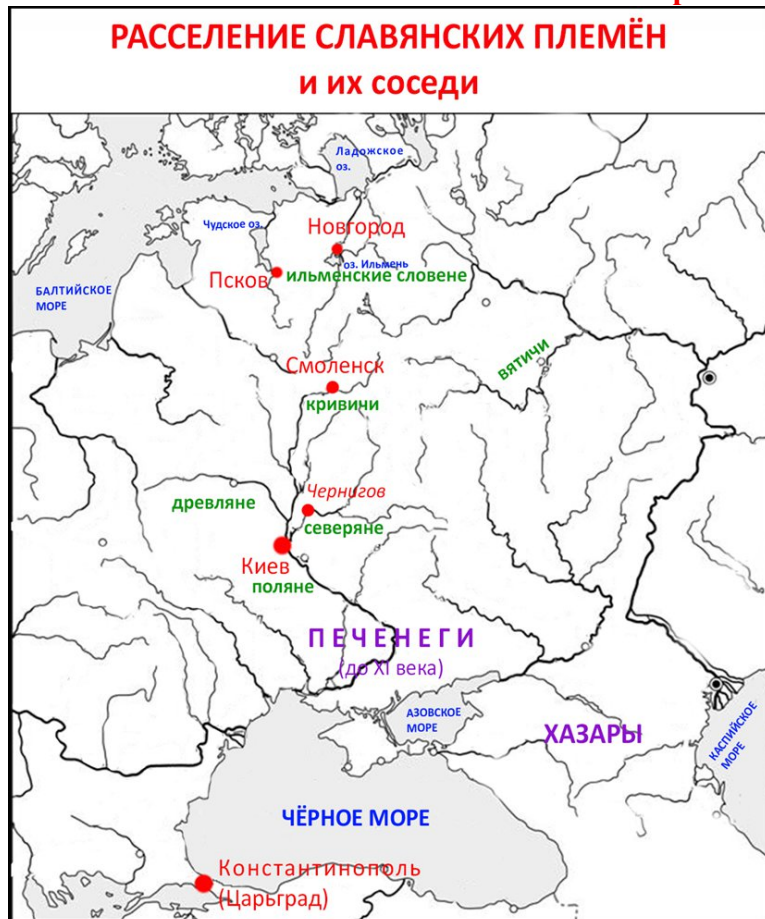
**Универсальный алгоритм (что делать на экзамене)**

1. Найди государство на карте
2. Найди главный город
3. Посмотри куда идут стрелки
4. Определи войну

### Интересный факт:

На ЕГЭ почти 70% карт — это войны XVIII–XX веков, поэтому их знать особенно

Для эффективной подготовке к экзамену разработаны карты-подсказки  
**Как с ними работать ?**



Вам представлены карта-подсказка в формате ЕГЭ, на которой нанесены географические и исторические объекты разными цветами, на которые нужно обратить внимание и запомнить. Такой формат информации помогает быстро усвоить материал и использовать. Высвободившееся время для повторения или для изучения новых тем. **Синим цветом** показаны необходимые географические объекты.

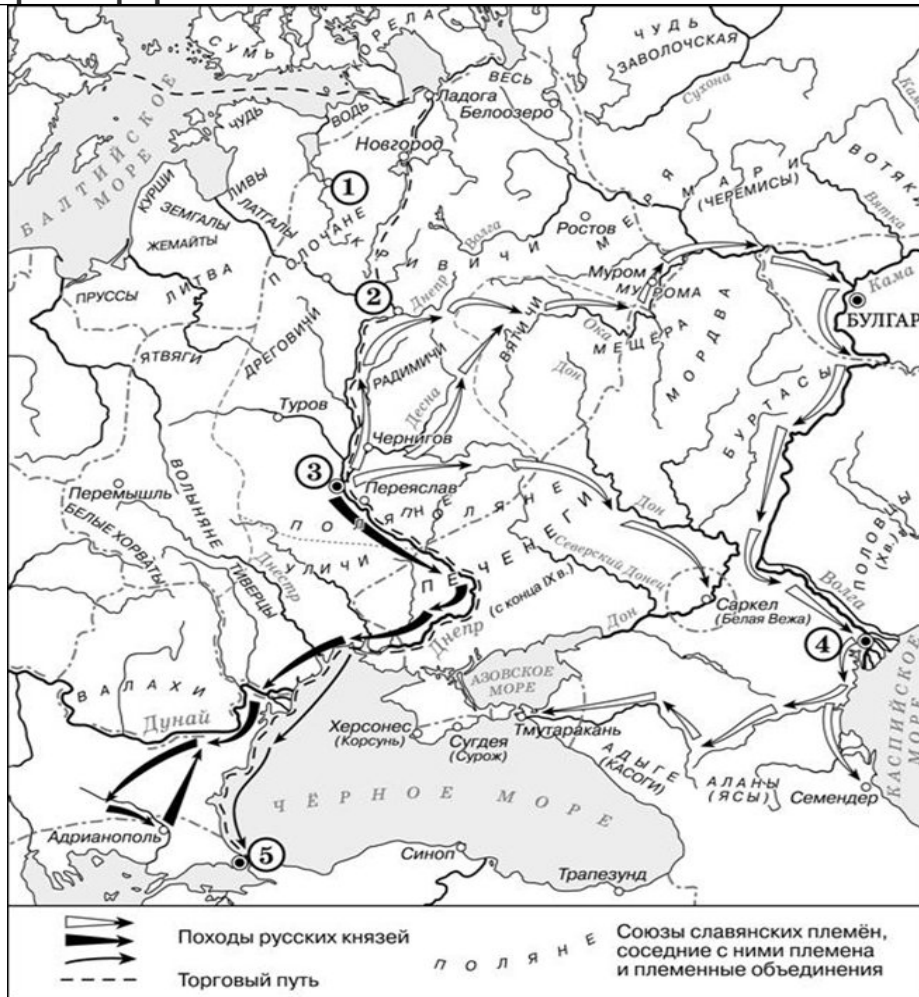
**Красным** - города-маркеры.

**Зеленым** – расселение славянских племен.

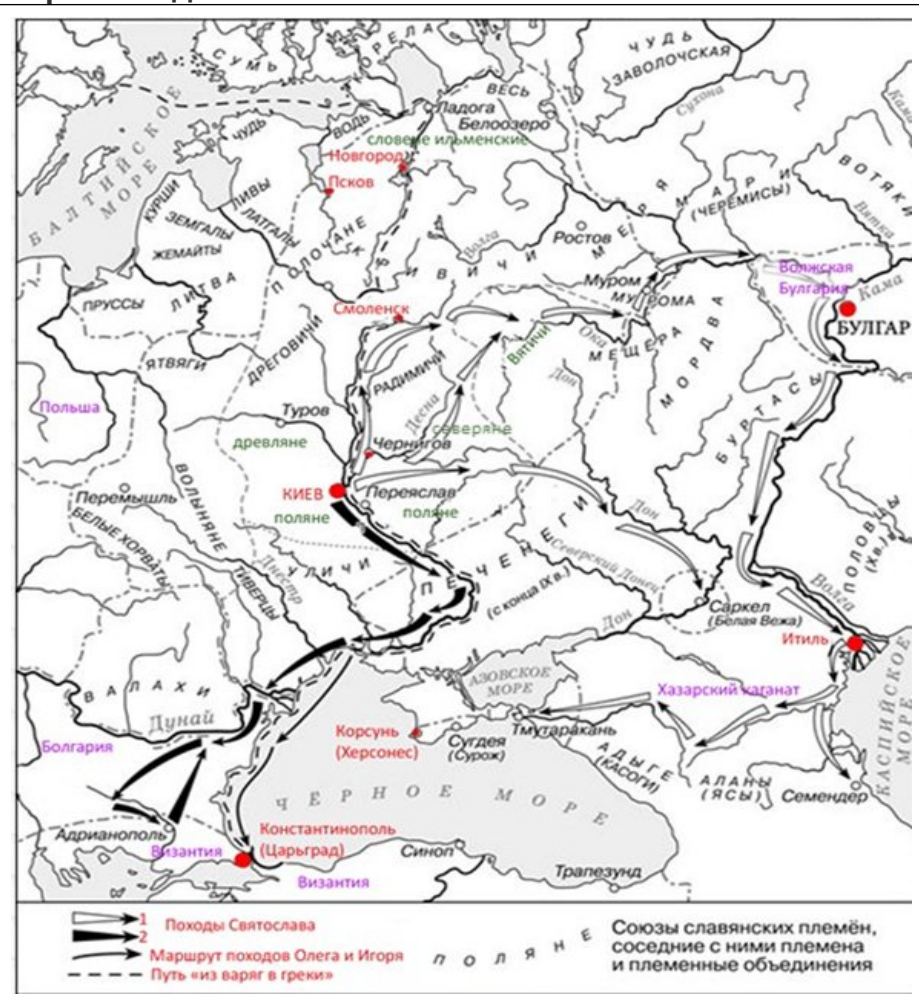
**Фиолетовым**-расселение кочевых племён

тема РУСЬ В IX-X ВЕКАХ

Карта в формате ЕГЭ



Карта – подсказка



тема ПОХОДЫ КНЯЗЯ СВЯТОСЛАВА ИГОРЕВИЧА

Карта в формате ЕГЭ

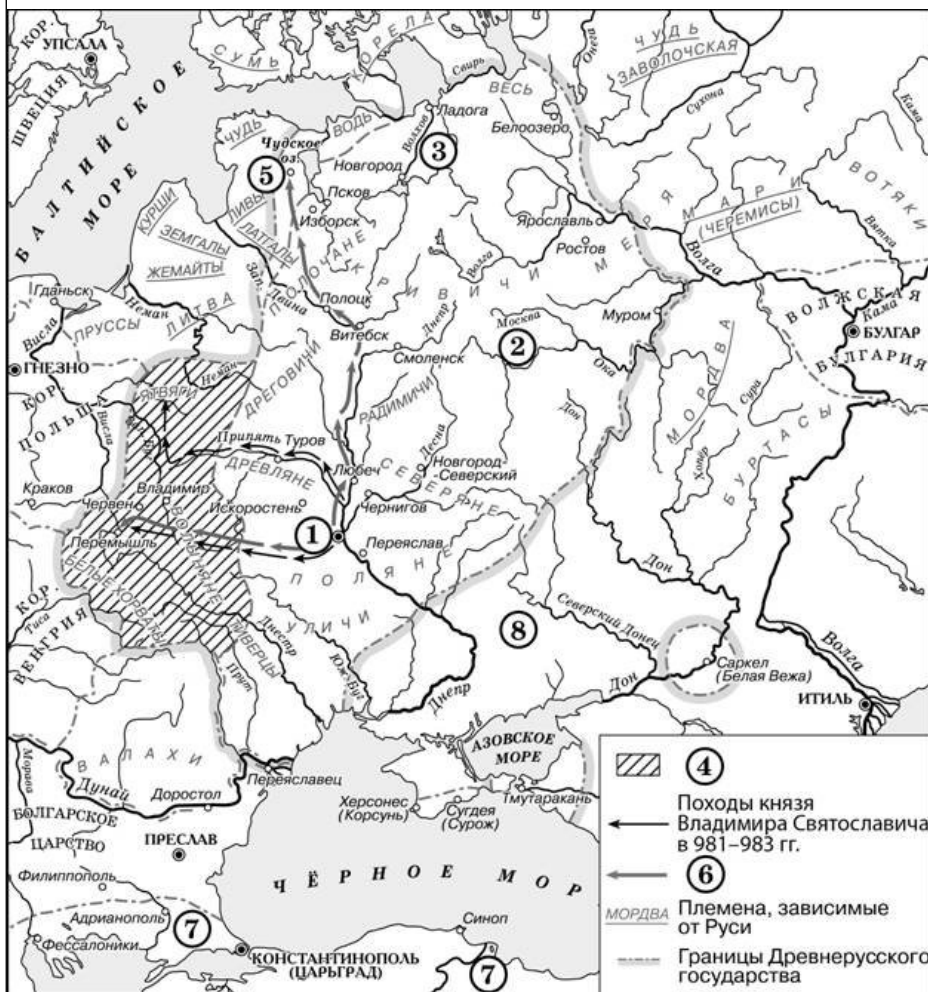


КАРТА\_ПОДСКАЗКА

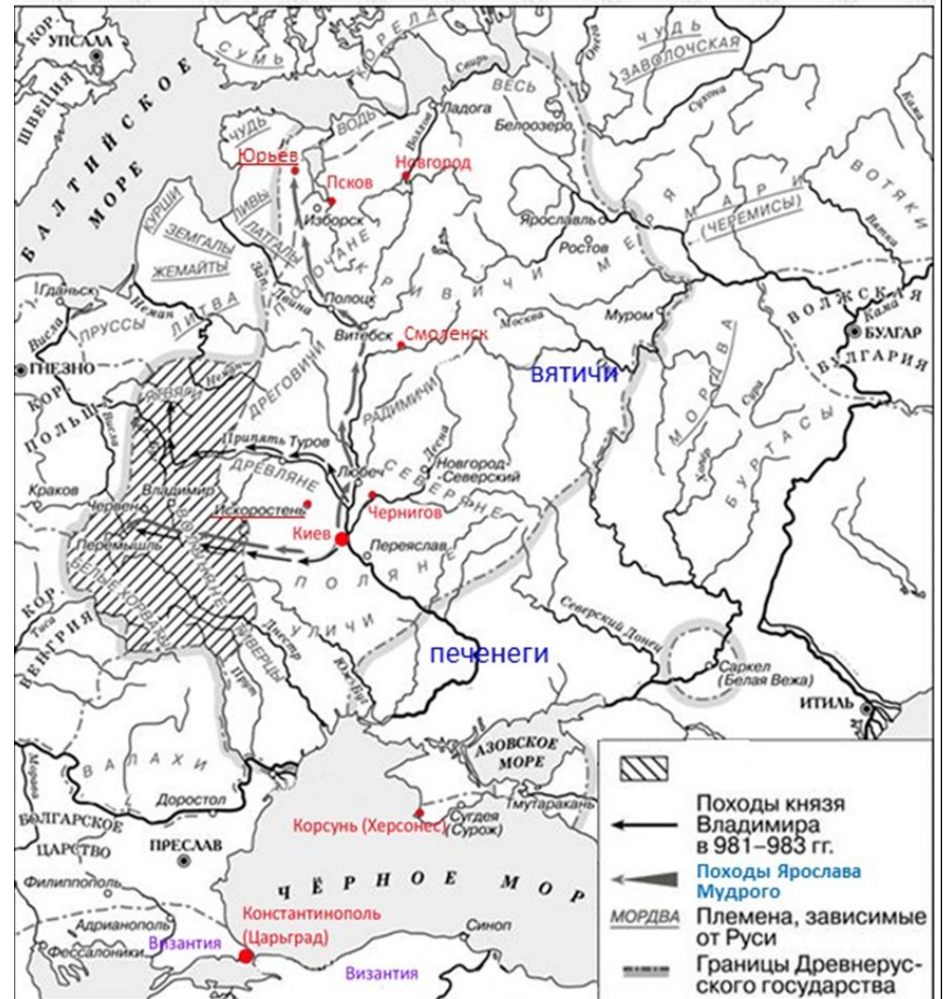


тема РУССКИЕ ЗЕМЛИ В X-XI ВВ.

Карта в формате ЕГЭ



КАРТА - ПОДСКАЗКА



тема :РУСЬ В УДЕЛЬНЫЙ ПЕРИОД (XII В.)

Карта в формате ЕГЭ

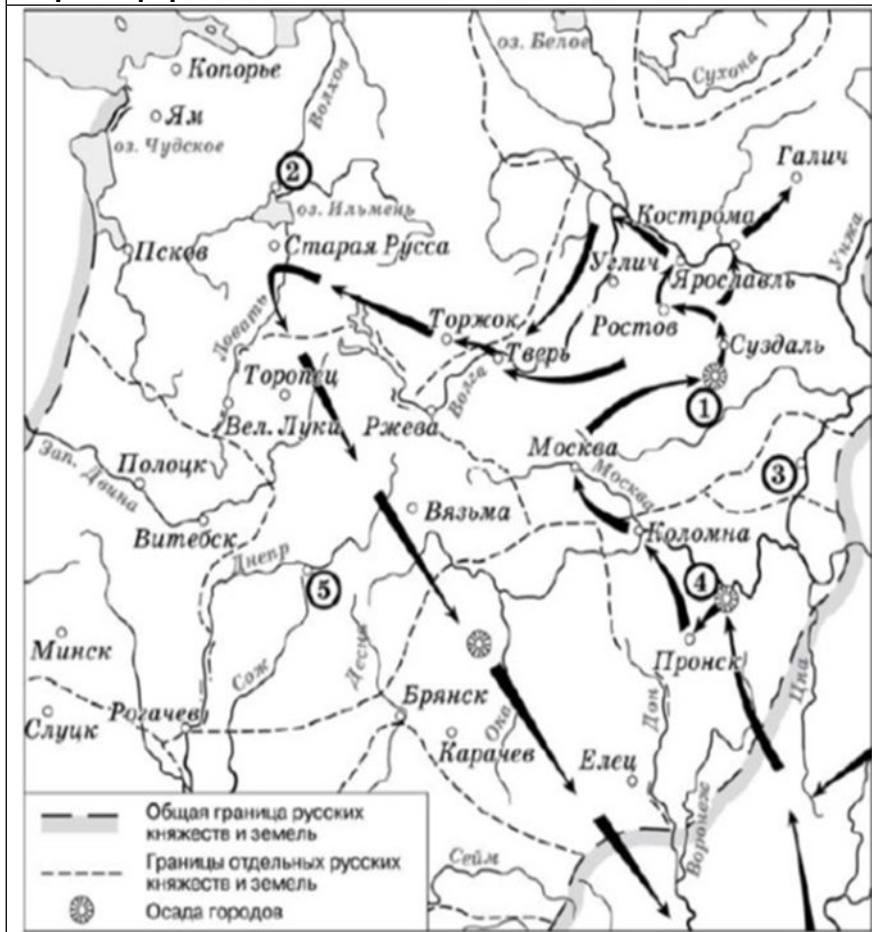


Карта-подсказка

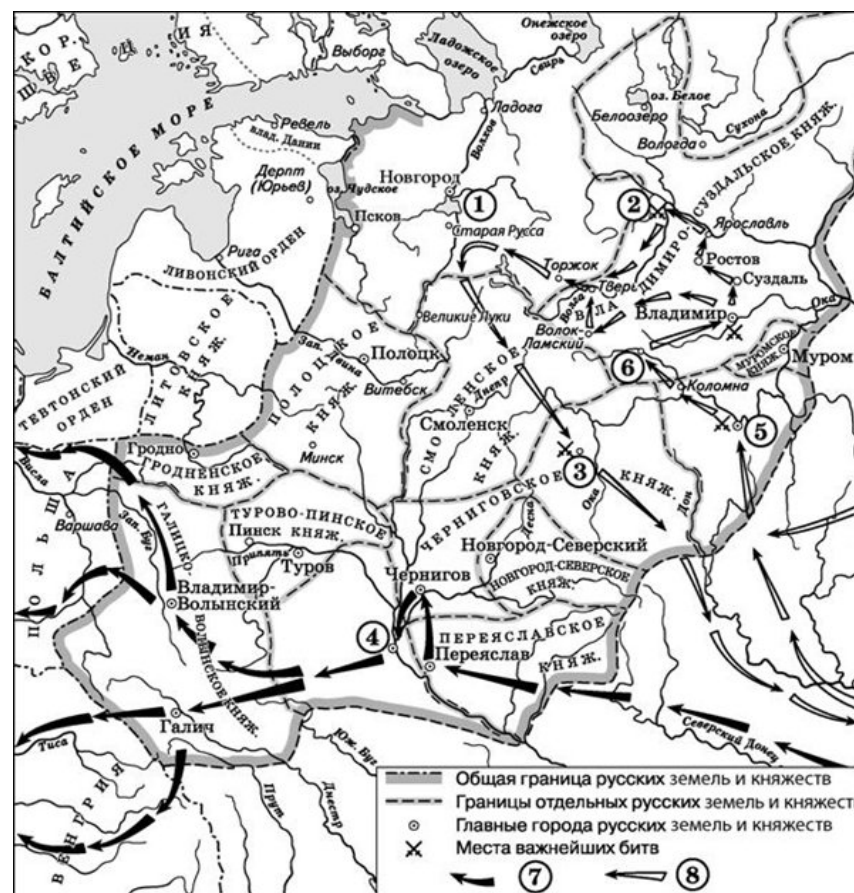


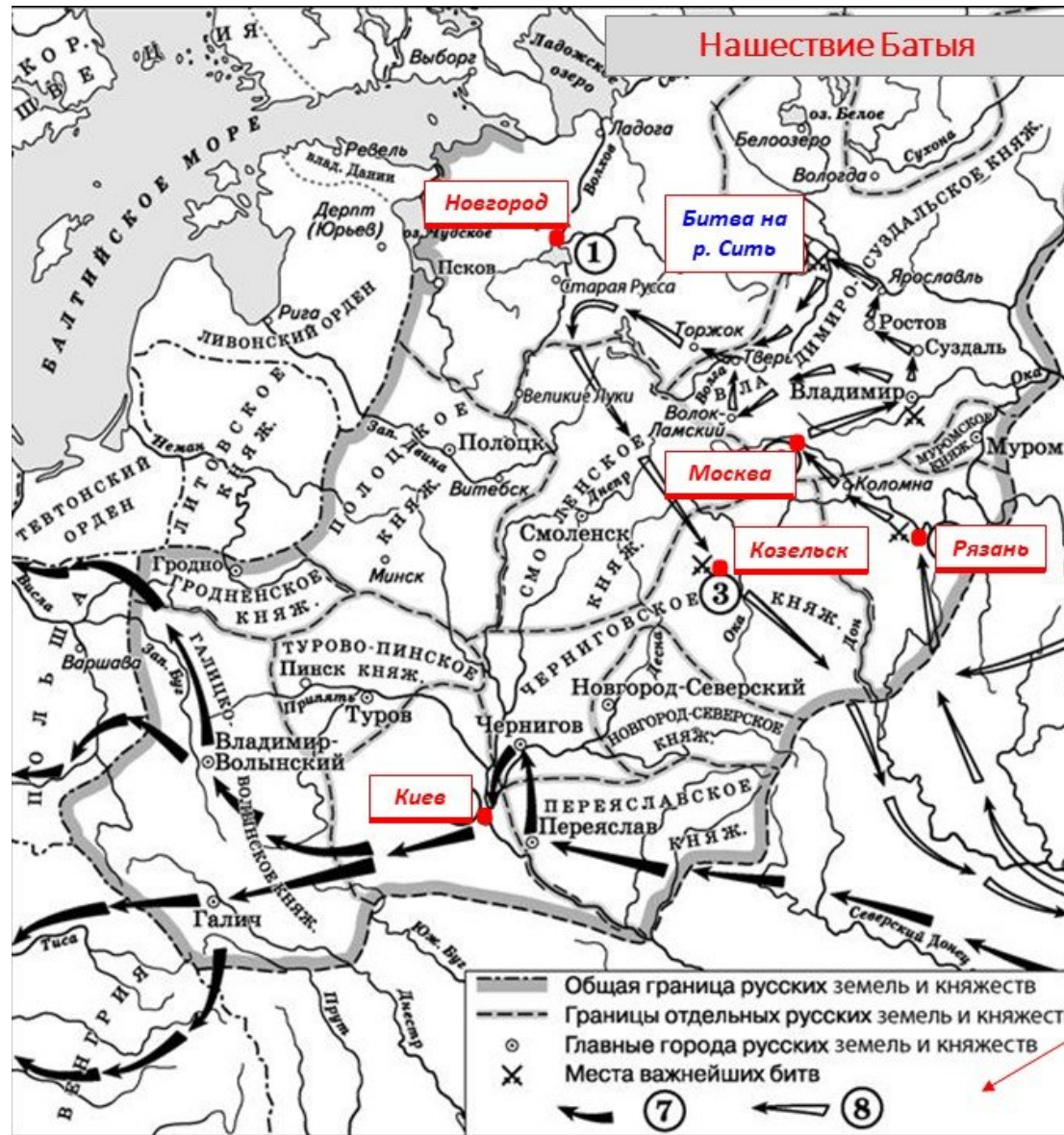
тема МОНГОЛО-ТАТАРСКОЕ НАШЕСТВИЕ. ПОХОД БАТЬЯ

Карта в формате ЕГЭ

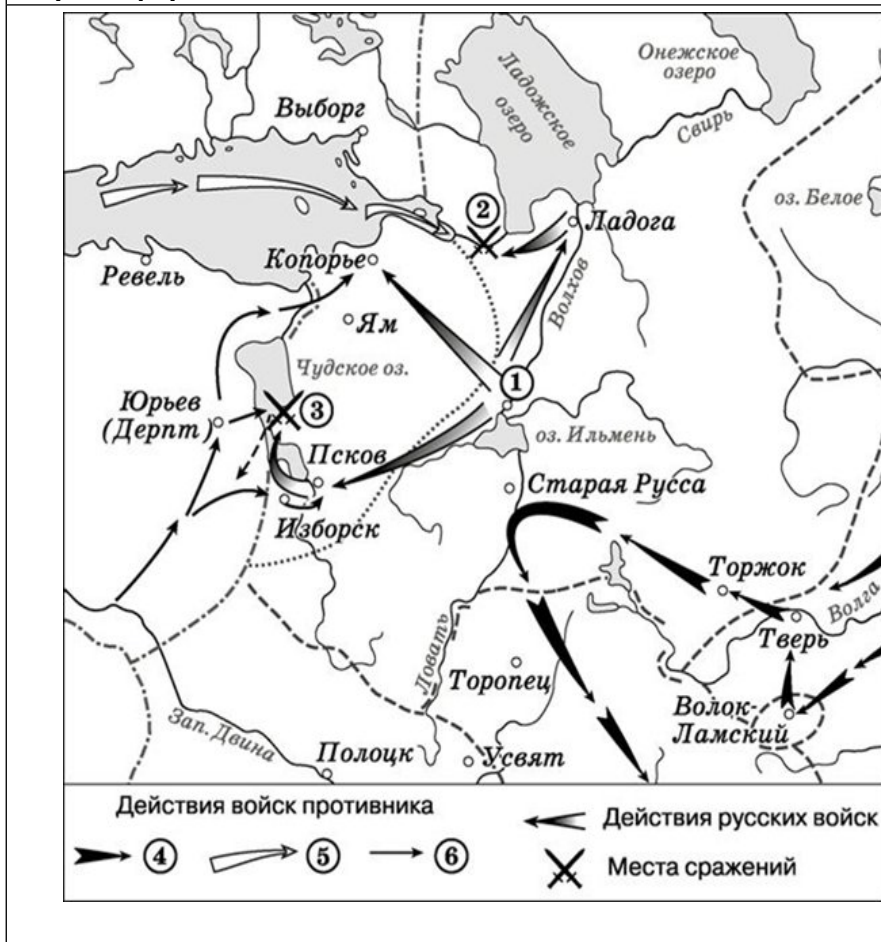


Карта в формате ЕГЭ





Карта в формате ЕГЭ



Карта- подсказка



**А – Невская битва** (Александр Ярославич против шведов во главе с Биргером)

**Б - Ледовое побоище** (Александр Невский против немцев-крестоносцев)